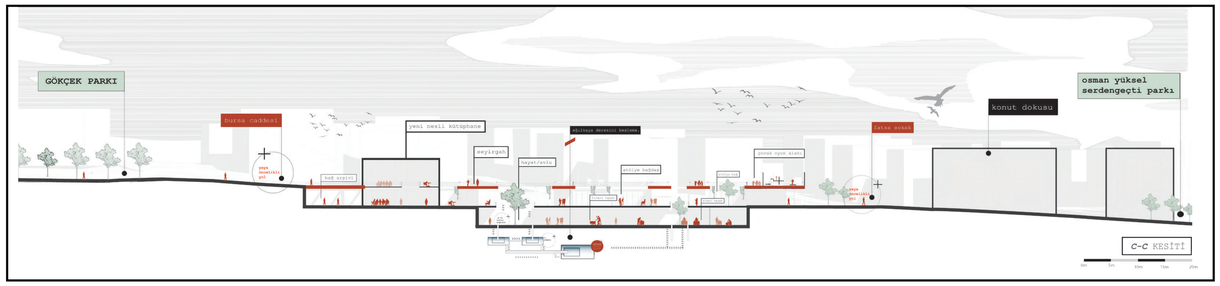

Gökçek Parkı
TEHLİKEDE

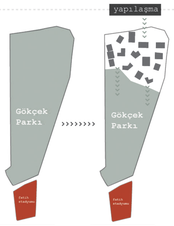

2002 yılında Keçiören'in merkezine kadar **kesintisiz** uzanan geniş bir yeşil alana sahip olan **Gökçek Parkı, 2000**'li yıllardan itibaren artan göç ve yeni **'ulaşım akslarının'** yarattığı kentsel yırtılma sonucu **binalarla** kuşatılmış; **2026** yılına gelindiğinde ise çevresindeki yeşil dokunun yaklaşık **%25'ini 'yapılaşma'** nedeniyle kaybederek betonlaşmıştır.



Keçiören'in kayıp **hidro-coğrafyasının** izlerini taşıır. Proje, bu **YERALTI** su damarlarını yüzeyeçıkı **PEYZAJA** ilişkilendirerek kentsel **'su hafızasının'** canlandırır.

01. **'AÇIKKAYA'**deresi

Keçiören'in **tarihsel** kimliğini oluşturan geleneksel **KONUT tipolojisidir.** Tasarımdaki yrıdız; **'üst örtü'** ve **asma dokusu,** edonmlenmiş olan bu **'BAĞ KÜLTÜRÜ'**ne metâfâsal bir göndermedir.

02. bağ **'EVLERİ'**

Alanın **batı** çeperindeki mevcut yeşil doku dağdağdır. Proje, bu parkın enerjisini **"hayat"** yarıkları ve yeşil dikişler aracılığıyla kendi içine **SÜZDİRARAK** yeşil sürekliliği sağlar.

ETRAFINDA NE VAR?

Kentin nefes noktalarıdır. Ancak yapılaşma baskısı nedeniyle bu alanlar %25 oranında azalmıştır. Proje, bu parklar arasındaki kopukluğu gidererek ekolojik bir ağ kurmayı hedefler.

Alt Sıra Maddeleri

04. keçiören **parkları**

Alanın kentle kurduğu en güçlü **akım** noktasıdır. İstasyon çıkışından gelen yoğun **insan akışı,** tasarımın ana girişi kurgusunu ve **'KENTSEL HAYAT'**a yönelen kentsel rotaları belirler.

05. Kuyubaşı Metro İstasyonu

Kuyubaşı Metro İstasyonu ile kesişen bu caddeler, bölgenin en yoğun **yaya ve araç trafiğini** taşıyan ana ulaşım **OMURGASINI** o l u ş t u r u r .

06. BURSA/KIZLARPINARI caddesi

İplek caddelerde bulunan bu otobüs durakları bölgeye **ulaşımı** kolaylaştırır.

07. otobüs **'durağı'**

Keçiören'in bilinen kentsel simgelerinden biridir. Tasarım, bu su öğesini taklit etmek yerine, suyun **"akış"** ve **"ses"** karakterini plağın altındaki **"mecra"** hattında yeniden yorumlar.

08. **şelale**

'yeşil' omurga

'fındıklı' sokaktan bakış

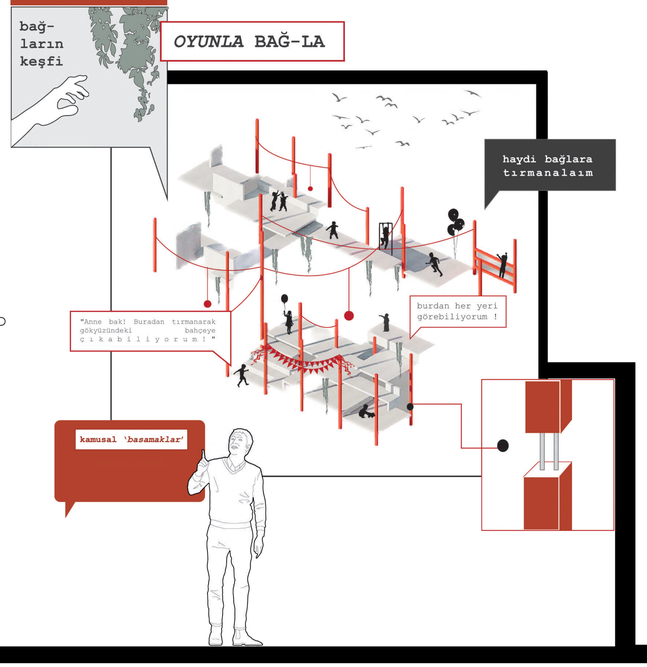

ÜST ÖLÇEK STRATEJİ, **SENARYO** *KEÇİÖREN'* DE BİR GÜN?

91352
bağ
'senaryoları'

01. ADAPTİF **HAYAT** SATIŞ *BİRİMİ*



02. **YEŞİL** 'BAĞ' AMFİSİ

HAYDİ!

03. **'SOFA'**

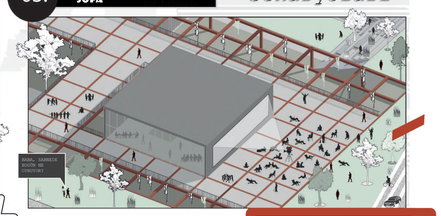

Güneş, Keçiören'in yeni vadi teraslarından sızarken kentsel hafıza yeniden uyanır; insanlar artık sağır duvarların gölgesinden değil, yeşilin içine sızan bu "yaşayan remix" sınırından güne başlar. Sıktıkları sadece hızla geçilen bu ıssız alan, sabah kahvesiyle yıdumlayan kentliler için ilk durak noktasına dönüşmüştür. Oğlu anıtlarından su sesi ve mikro-klimaların serinliğiyle sınırların eridiği bir mola yerine evrilir. Akşamüstü ateşyunun kente açılan yeni pencerelerinde sanatsal bir kent sahnesi kurulur: yaya öncelikli yolun yumuşak ışıklarıyla birlikte güvenli ve canlı akış devam eder. Kentin bu yeni "DAĞ"ı, geçe de uyumayan, erkenlik ve sosyal sıcaklığını korıyan yaşayan bir omurga olarak nefes almaya devam eder.

BIR GÜN?

GÖKÇEK PARK'ı eskiden burada *kesilen yeşil*, şimdi bizimle sanki hiç 'bitmemiş' gibi...

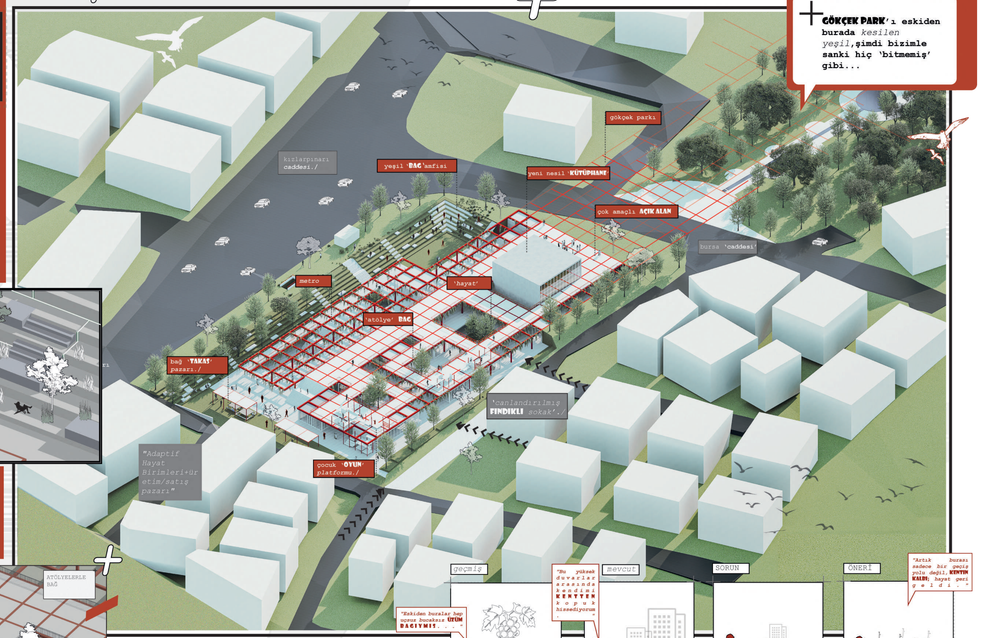

04. **'CAN SUYU'** *'ÇEŞMESİ'*

05. **'AYÖLYE'** *'BAĞ-DAŞ'*

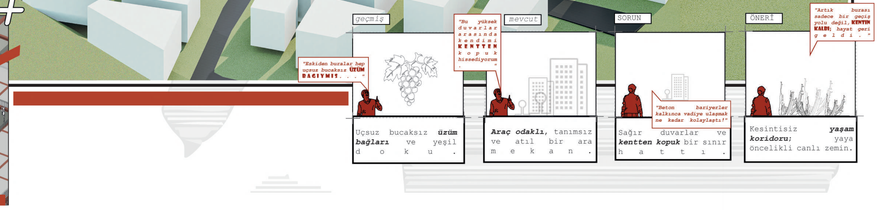

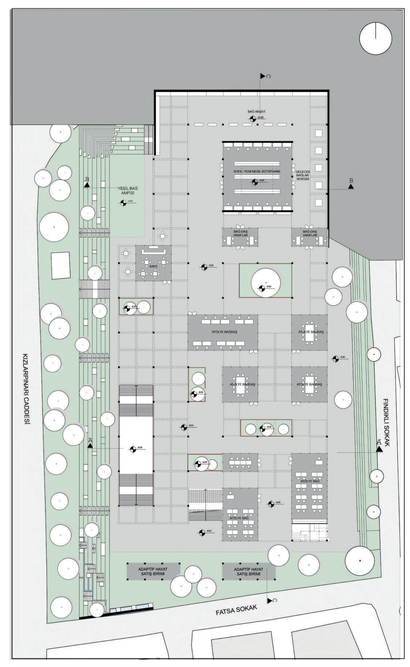

-4,00 PLAN
ÖLÇEK: 1/500

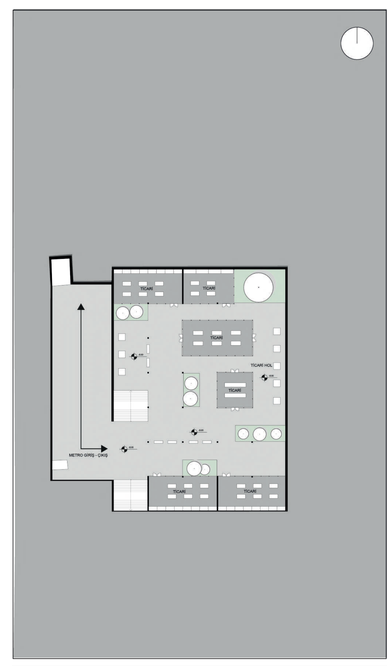

-8,00 PLAN
ÖLÇEK: 1/500

'seyirgah' tepesi

'cansuyu'